

PREFECTURE DES HAUTS-DE-SEINE

DIRECTION REGIONALE ET INTERDEPARTEMENTALE
DE L'EQUIPEMENT ET DE L'AMENAGEMENT
D'ILE-DE-FRANCE
Unité territoriale des Hauts-de-Seine

DIRECTION REGIONALE ET INTERDEPARTEMENTALE
DE L'ENVIRONNEMENT ET DE L'ENERGIE
D'ILE-DE-FRANCE
Unité territoriale des Hauts-de-Seine

Commune de GENNEVILLIERS (92)

Plan de Prévention des Risques Technologiques

Dépôts pétroliers de la
Société de Gestion des Produits Pétroliers
Société des Transports Pétroliers par Pipeline

Approuvé par arrêté préfectoral n° 2012-234

- Note de présentation
- Plan de zonage réglementaire**
- Règlement
- Cahiers des recommandations

Vu pour être annexé à l'arrêté préfectoral n° 2012-234 du 21 décembre 2012 portant approbation du plan de prévention des risques technologiques des dépôts pétroliers classés « AS » exploités par les sociétés SOGEP et TRAPIL et situés à Gennevilliers



Pierre-André PEYVEL

Plan de Prévention des Risques Technologiques

dépôt pétrolier
de la Société de Gestion des Produits Pétroliers
de la société des Transports Pétroliers par Pipeline








Argenteuil
(Val d'Oise)

Épinay-sur-Seine
(Seine-Saint-Denis)






Ile-Saint-Denis
(Seine-Saint-Denis)

Légende

Zonage réglementaire

-  Zone R
-  Zone r
-  Zone B1
-  Zone B2
-  Zone b1
-  Zone b2
-  Zone G

Éléments de repérage

-  Bati
-  Périmètre d'exposition aux risques
-  Limite de département
-  Parcelaire
-  La Seine

Echelle 1 / 4 000

Sources

Données : DRIEA IF, DRIEE IF
Cartographie : DRIEA IF / UT 92 / SEU / PERN
Fond de plan : Direction Générale des Impôts,
CG 92 cadastre 2009
Mars 2012

La Seine

SOGEPP

TRAPIL

B1

B2

Route du bassin n°6

b1

R

B2

Darse 6

R

B2

Route du bassin n°6

Impasse des
petits marais

Chemin des petits marais

Darse 5

b2

Route du bassin n°5

Gennevilliers
(Hauts-de-Seine)

